

Bulletin KLADSKÉHO POMEZÍ



Branka, o. p. s.
Němcové 2020
547 01 Náchod
tel./fax: +420 491 405 185
mob.: +420 602 190 198
email: info@kladskepomezí.cz
www.kladskepomezí.cz

Webové stránky Kladského pomezí

Začátkem letošního roku vznikl nový vzhled, především grafické zpracování a struktura, webových stránek Kladského pomezí. Zároveň byl rozšířen jejich obsah, který je ve spolupráci s informačními centry pravidelně aktualizován. Oproti původním www stránkám doznaly zlepšení také cizojazyčné verze, které mají větší rozsah textů a informací.

Pokud nahlédneme do statistik, návštěvnost inovovaného portálu byla nejvyšší v době zahájení jeho zkušebního provozu, tj. v lednu (celkem 7 080 návštěv) a únoru (5 296 návštěv) 2011. V následujících měsících mírně klesla a vzestup nastal – stejně jako je tomu u návštěvnosti informačních center - v hlavní turistické sezóně, v červenci a srpnu. V době prázdnin bylo možné sledovat především nárůst tzv. unikátních návštěv, tj. přístupů z různých IP adres. Lze konstatovat, že počet měsíčních návštěv se pravidelně pohybuje mezi 3 a 4 tisíci. Denní návštěvnost kolísá mezi 100 – 160 návštěvami. Z hlediska

přístupů podle zemí zcela vede Česká republika, překvapivě následována USA. Na dalším místě žebříku je potom Polsko, další příčky patří Německu, Rusku. Objevují se přístupy z Nizozemska, Itálie, Finska, Maďarska, v menší četnosti ale např. i Japonsko, Austrálie, Kanada nebo Čína a Kuvajt.

Kromě portálu Kladského pomezí je obecně prospěšnou společností Branka provozována a propagována ještě další doména, která je speciálně zaměřena na poskytování aktuálních informací o údržbě běžeckých lyžařských stop v území: <http://ski.kladskepomezí.cz>.

Čísla o počtu návštěv www.kladskepomezí.cz proto nejsou zcela vypovídající, bylo by třeba uvést zde statistiky za oba portály, mezi které se návštěvnost www stránek dělí. V zimním období jsou stránky lyžařských tras denně navštěvovány v hojném počtu, ale v průběhu roku jsou častou vstupní adresou pro turistický portál Kladského pomezí.

Zájemci, kteří chtějí mít pravidelný přehled o novinkách na www.kladskepomezí.cz, se mohou přihlásit k odběru aktuálních dvou způsobů: buď prostřednictvím tzv. RSS kanálu nebo přihlášením k odběru info e-mailu, který je rozeslán cca 1 – 2x měsíčně (<http://www.kladskepomezí.cz/cs/infomail.php>).

Webové stránky je třeba i nadále rozvíjet a pravidelně aktualizovat a propagovat, mezi plány na příští rok lze zmínit např. zřízení profilu na sociálních sítích, další rozšíření obsahu české i cizojazyčných verzí, zlepšení vyhledávání atd.

Modernizace webových stránek je realizována v rámci projektu "Kladské pomezí - krajina příběhů" spolufinancovaného Evropskou unií z Evropského fondu pro regionální rozvoj v rámci Regionálního operačního programu NUTS II Severovýchod.

Jana Rutarová

Zimní noviny Kladského pomezí

Nabízejí opět řadu námětů na trávení volného času, přehled kulturních a sportovních akcí konajících se na celém území Kladského pomezí a spoustu jiných zajímavostí.

K dostání jsou od začátku listopadu na všech informačních centrech Kladského pomezí !!!



Uvnitř tohoto vydání:

Novinky v Krajíně příběhů	2
Studijní cesta česko-polským pohraničím	3
Nové roll-upy Kladského pomezí	3
Katalog ubytování	5
Strategie rozvoje cestovního ruchu	5
Vyznavači bílé stopy pozor!	6
Jízdní řád skibusů	6





Novinky v Krajině příběhů

Kladské pomezí - Krajina příběhů je název projektu, se kterým Branka, o.p.s. uspěla v rámci Regionálního operačního programu NUTS II Severovýchod. Hlavní myšlenkou projektu je představit Kladské pomezí jako atraktivní destinaci. Region, který je naplněn zajímavými příběhy. Krajinu, která umí vyprávět.

Marketingové a koordinační aktivity v oblasti cestovního ruchu, podporují především vytvoření úzké spolupráce s informačními centry. Byly vybudovány zbrusu nové internetové stránky. Dvakrát ročně vycházejí turistické noviny. Byl vytvořen leták s nabídkou konkrétních programů pro všechna města s názvem Toulky

Kladským pomezím. Dosud se podařilo vydat téměř 40 000 kusů propagačních materiálů. Informační centra byla vybavena zásobníky na letáky a skládacími informačními tabulemi. Uspořádali jsme konferenci cestovního ruchu a pracovní poznávací cesty. Z projektu je také financována prezentace na domácích veletrzích cestovního ruchu, vznik dokumentu zabývajícího se strategií rozvoje regionu a mnoho dalších aktivit. V tabulkách najdete přehled všech činností, které se podařilo dosud uskutečnit. Projekt, jehož plánované ukončení je v březnu 2013, umožnil vznik nového pracovního místa a vytvoření

týmu externích spolupracovníků. Závazná udržitelnost projektu je 5 let od jeho ukončení.

V dalším roce připravujeme vydání letních a zimních turistických novin, propagačního letáku. Budeme pořádat oblastní konferenci cestovního ruchu, zorganizujeme poznávací cestu pro novináře.

Více podrobných informací najdete na <http://www.kladskepomezí.cz/cs/projekt-kladske-pomezí-krajina-pribehu.php>

Celkové způsobilé náklady projektu: 3 112 212,40 Kč (podle posledního akt. Rozpočtu ve 3.ŽoP). Z toho podíl Branky, o.p.s.: 233 415,93 Kč.

Markéta Venclová



Přehled uskutečněných aktivit do listopadu 2011

Tištěné materiály, propagační předměty	Počet
Informační leták o projektu	2000
Letní turistické noviny	13000
Toulky Kladským pomezím	6000
Zimní turistické noviny (bude fin. ve 4 ŽoP)	13000
Tabulky s polepem, samolepky	100
Tašky, tužky, omalovánky, visačky, kalendáře	5500
Celkem	39600

Vybavení	Počet
Zásobníky na letáky	12
Informační body	50
Roll-up	12
Počítač, tiskárna	2
Celkem	76

Veletrhy, cesty, konference	Počet
Příklady dobré praxe	1
Studijní cesta	1
Veletrhy	4
Konference turistických možností	1
Celkem	7

Ostatní	Počet
www.kladskepomezí.cz	1
Grafický manuál	1
Inzerce	4
Strategie (bude financováno ve 4ŽoP)	1
Celkem	7



Studijní cesta česko-polským pohraničím

Společnost BRANKA, o.p.s. v rámci projektu „Kladské pomezí – Krajina příběhů“ spolufinancovaného z Evropského fondu pro regionální rozvoj, regionálního operačního programu NUTS II Severovýchod, připravila na 15. září pro zaměstnance turistických informačních center, místních samospráv a podnikatele v cestovním ruchu Studijní poznávací cestu. Během ní účastníci blíže poznali zajímavá a pro někoho doposud možná méně známá místa česko-polského pohraničí.

Muzeum hornictví v Nowé Rudě se stalo prvním cílem této cesty. Neobvykle pojatá prohlídka, kdy se na lidi sype kamení, je slyšet

přijíždět důlní výtah či potkáváte „zapomenutého horníka“, názorně seznámí návštěvníky s těžkou prací zdejších horníků.

Pevnost Srebrna Góra v Sovích horách nás uvítala opravdu „po vojensku“. Připravené dělo zahájilo naši zhruba hodinovou prohlídku zdejších kasemat. Průvodce v historické vojenské uniformě je zde naprostou samozřejmostí při každé prohlídce.

Hraniční přechod v Otovicích na Broumovsku přímo předurčil další cíl cesty – Olivětínský pivovar. Kromě přemýšlení a obdivování muzea zde účastníci zaměstnali i své chuťové buňky. Zdejší produkce netradičních druhů piv překvapila nejednoho


z nás.

Poslední, a to už podvečerní, zastávkou byl nově zpřístupněný mlýn Dřevíček. Výborná zachovalost jeho technického vybavení umožňuje dnešním návštěvníkům shlédnout celý proces přeměny obilí na mouku.

Paní Markéta Machová z TIC Náchod, která celou akci, včetně průvodcovství zajišťovala, odvedla prvotřídní práci. Její znalosti a informace, poskytované nám účastníkům cesty, po celý den byly obdivuhodné.

Krásné počasí, pohoda a spokojenost účastníků nám byly nejlepší odměnou.

Lembejová ,Machová



Nové roll-upy Kladského pomezí

V říjnu 2011 bylo do 12 měst v Kladském pomezí, v nichž jsou certifikovaná informační centra distribuováno 12 ks propagačních roll-upů (skládací informační panely).

Na grafickém zpracování spolupracoval projektový tým společně s grafikem Janem Zálíšem už od jara a výsledek stojí za to!

Celková grafika je velmi zdařilá a roll-upy budou dobře prezentovat naši turistickou oblast na městech, informačních centrech, místních festivalech a tuzemských i zahraničních veletrzích.

Roll-upy dostaly města zdarma, financovány byly v rámci projektu Kladské pomezí – Krajina příběhů, z regionálního operačního programu NUTS II Severovýchod.

Lembejová Lenka



TOULKY KLADSKÝM POMEZÍM

okolím Police nad Metují



Jednodenní nabídka:
Za pokladem do Kovářovy rokle



Popis trasy: autobusem Police nad Metují - Hory, kolem vyhládky do Honského sedla, modré turistické značky Honské sedlo na Pacích - Henský Spáček - Hvězda, červené turistické značky Hvězda - Sapinžisko - Kovářova rokle - Klůček - Police nad Metují ním.

Zajímavosti na trase: Henský Spáček - nádherné výhledy do kraje, Hvězda - Kaple Panny Marie Sněžné, turistická chata, Kovářova rokle - pověst o lozardovi, věm kovářů a jeho poklady, Klůček, Police nad Metují - Benediktýnský klášter, Stará ilada.
Doporučené období: duben - listopad
Časový plán: 6 hodin, 12 km

Náročnost: středně náročná trasa
Vhodné pro: pěší
Délka trasy na trase: Turistická chata Hvězda, klášter na Hvězde, Hospoda na Házet
Vstupné: Benediktýnský klášter - muzeum města 30 Kč, dospělí, 10 Kč



Tradiční akce v Polci nad Metují:
Mezinárodní polský vandr - turistický pochod s trasy 15 a 25 km, trasa každoročně obměňována (květen).

Den řemesel - smyslem této akce ukázat veřejnosti různá řemesla, dnes už málo viděná řemesla a mládežourů náborovním i možností vyžití se s nízkou cenou a lázeňskou rukama (květen).

Polická „Kvízovácká pouť“ - výstavy obrazů, reflexivní a umělecká souborová tvorba, jarmak, představení historických vozidel, skáňka řemeslných prací, koncerty, vytváření divy tančící zábavy (srpen).

Polická divadelní hra - na přelomu první a druhé světové války představení několika amatérských divadelních souborů, ale také (soubory profesionální úrovně).



Informační centra v Kladském pomezí

- Informační centrum Adšpach**
Dolní Adšpach 26,
police nad Metují 549 27
tel.: +420 481 886 012
info@adspach.cz
www.adspach.cz
- Informační centrum Broumovsko**
Mlýnské nádraží 102,
Broumov 500 01
tel.: +420 481 554 198
info@broumovsko.cz
www.broumovsko.cz
- Informační centrum Neumans Reizen**
Opotčelského 70, Broumov 500 01
tel.: +420 481 524 635
jar@neumansreizen.info
www.neumansreizen.info
- Čestovní a informační centrum Česká Skalice**
S. Ivěna 226,
Čeství Kostelec 549 41
tel.: +420 488 130 957, 724 088 887
info@csz.cz
www.centrumceskaskalice.cz
- Regionální informační centrum Česká Skalice**
T. G. M. 33,
Česká Skalice 542 02
tel.: +420 481 483 870
info@centrumceskaskalice.cz
www.centrumceskaskalice.cz
- Informační centrum Hronov**
Mlýnská 200, Hronov 549 31
tel.: +420 481 488 646
info@hronov.cz
www.hronov.cz
- Informační centrum Jaroměř**
Mlýnská 108, Jaroměř 501 01
tel.: +420 481 947 220
info@jaromir.cz
www.jaromir.cz
- Informační centrum Mělník**
Mlýnská 144, Mělník 547 01
tel.: +420 481 420 420
info@melnik.cz
www.melnik.cz
- Informační a cestovní centrum Mělník**
Klatovská 144, Mělník 547 01
tel.: +420 481 420 420
info@meznik.cz
www.meznik.cz
- Informační centrum Nové Město nad Metují**
Na Zdobení 1206,
Nové Město nad Metují 549 01
tel.: +420 481 472 119
info@novemesto.cz
www.novemesto.cz
- Informační centrum Police nad Metují**
Mauzerova 109, 75,
Police nad Metují 549 84
tel.: +420 481 421 501
info@police.cz
www.police.cz
- Informační centrum Třebíč nad Metují**
Horní 13, Třebíč nad Metují 549 87
tel.: +420 481 951 197
info@trebicnadmetuji.cz
www.trebicnadmetuji.cz
- Informační centrum Ústí**
Dr. A. Hery 135, Ústí 542 32
tel.: +420 733 739 824
info@ustic.cz
www.ustic.cz

Hlavní cíle projektu

Zvyšování a profesionalizování práce destination managementu na území Kladského pomezí, koordinovat širšího a rozvíjet spolupráci s jednotlivými subjekty tak, aby byla naplněna zvolená strategie rozvoje cestovního ruchu pro dané území se zachováním příznivé imáže této destinace.

Poaltrním obecní prospěšná společnost Branka je především podpora rozvoje cestovního ruchu v turistické oblasti Kladského pomezí, jeho propagace, osvětla, vzdělávání, koordinace a spolupráce.

BRANKA, o.p.s.
Masarykovo náměstí 1, 547 01 Náchod
tel./fax: 491 405 325
e-mail: info@kladskopomezí.cz
BRANKA, o.p.s. www.kladskopomezí.cz

Členem této organizace se může stát jakýkoliv subjekt, podporující cestovní ruch na daném území. Branka, o.p.s. úzce spolupracuje s informačními centry, kterých je v současnosti na daném území celkem třináct.



Kladské pomezí – krajina příběhů

V Kladském pomezí kraji nalezneme pět tzv. „turisticky významných území“ (TVÚ): Křokonoše a Podkřokonoší, Český ráj, Hřibsko, Kladské pomezí, Orlické hory a Podorlicko. Na každém z daných území působí organizace, jejímž úkolem je propagovat, sdružovat a koordinovat rozvoj cestovního ruchu. V Kladském pomezí, které se přibližně rozkládá na území okresu Náchod, je to nezisková organizace BRANKA, obecní prospěšná společnost.

Branka, o.p.s. uspořádá v roce 2010 a projektem „Kladské pomezí – krajina příběhů“ v součtí v rámci Regionálního operačního programu NUTS II Severovýchod, prioritní osy „Cestovní ruch“. Finanční prostředky v celkové výši 3 594 800,- Kč jsou určeny na marketingové a koordinátorské aktivity v oblasti cestovního ruchu. Projekt je realizován v období od 1. 5. 2010 do 31. 3. 2013.

Projekt je spolufinancován Evropskou unií z Evropského fondu pro regionální rozvoj v rámci Regionálního operačního programu NUTS II Severovýchod.



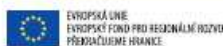
Materiál vydaný v rámci projektu je spolufinancován Evropskou unií - Regionální operační program NUTS II Severovýchod

47 výletů v Kladském pomezí

BRANKA, obecní prospěšná společnost, připravila další vydání tiskoviny, která nabízí 47 výletů po nově vybraných trasách z okolí měst Broumov, Červený Kostelec, Česká Skalice, Hronov, Jaroměř a polského Radkova.

V každém z českých měst začínají a končí pěší výlety a cyklovýlety v počtu 8 kusů v jednom setu. Pro město Radkova je to 7 výletů. Součástí každého výletu je jeho popis, upozornění na zajímavosti v nejbližším okolí a mapka s vyznačenou trasou. Okruhy jsou voleny pro širokou veřejnost tak, aby vyhovely aktivnímu využití volného času v přírodě a poznávání atraktivních míst v Kladském pomezí. Překlad je i do polského jazyka.

Hlavním cílem tohoto materiálu je podpora medializace a propagace turistické oblasti a tím zvýšení povědomí o turistické nabídce v česko-polském regionu. Obálky s vloženými výlety jsou zájemcům od srpna letošního roku nabízeny v informačních centrech uvedených měst a vybraných ubytovacích zařízeních v Kladském pomezí.



Tento projekt je spolufinancován z prostředků ERDF prostřednictvím Euroregionu Glacensis

Katalog ubytování

Jako každoročně i letos vydává BRANKA, o.p.s. ve spolupráci s informačními centry Kladského pomezí Katalog ubytování.

Tento propagační materiál, grafický zdařile zpracovaný p. Janem Fliegerem, je velmi oblíbený a žádaný na veletrzích cestovního ruchu a prezenčních akcích. Vydán bude v průběhu prosince 2011 v nákladu 2000 ks.


Obsahuje opět prezentaci ubytovatelů od Broumova až po Jaroměř, od hotelů, pensionů až po kempy a soukromé ubytová-

ní, podává souhrnný přehled nabízených služeb, cenovou relaci a kapacitu jednotlivých ubytovacích míst.

Ubytovatelé, kteří se prezentují v našem Katalogu ubytování, mají v ceně i prezentaci na webových stránkách Kladského pomezí po dobu jednoho roku.

Hlavně jim patří poděkování za to, že vydávání této publikace má smysl a zároveň děkujeme za stálý zájem o vzájemnou spolupráci.

Lembejová Lenka



Strategie rozvoje cestovního ruchu turistické oblasti

Strategie rozvoje cestovního ruchu turistické oblasti Kladské pomezí (dále jen Strategie) vznikla jako součást projektu „Kladské pomezí – krajina příběhů“ podpořeného v rámci ROP (Regionální operační program) - reg.č. CZ.1.13/3.2.00/14.00842.

Cílem strategie bylo zanalyzovat stávající situaci cestovního ruchu v Kladském pomezí a vyhodnotit předpoklady pro další rozvoj cestovního ruchu. Na základě této analýzy navrhnout možné směry rozvoje dílčích aktivit cestovního ruchu v Kladském pomezí, které by pomohly k efektivnějšímu, ekonomičtějšímu a zároveň šetrnějšímu získávání přínosů z cestovního ruchu.

Na sestavení strategie se podílela především pracovní skupina projektu ROP, dále pak účastníci celodenního pracovního setkání ke Strategii, které se uskutečnilo 12. 9. 2011 v České Skalici. Strategii připomínkovali členové Správní rady o.p.s. i Představenstva Svazu a i jeho samotní členové.

Základem pro analytickou část strategie byly výstupy z předešlých šetření (nejen vlastních, ale i šetření Královéhradeckého kraje a CzechTourismu) jak mezi návštěvníky oblasti, tak mezi zástupci různých subjektů cestovního ruchu, které v turistické oblasti Kladské pomezí působí. Analytická část dále vychází ze statistických šetření Českého statistického úřadu a z vlastního monitoringu zpracovatelů analýzy.

Strategická část se opírá o závěry z jednotlivých kapitol analytické části, dále o výstupy z celodenního setkání ke Strategii a připomínky poradenského týmu a zároveň zohledňuje i připomínky všech oslovených subjektů.

Práce na Strategii začaly v březnu 2011 a konečná verze Strategie byla odevzdána řediteli o.p.s. BRANKA 6. 12. 2011.

Martina Tauchmanová



Využijte nové skibusy na Odolov a Karlův

Skibusy Vás budou vozit od od 7. ledna do 25. února 2012 každou sobotu podle jízdního řádu

čas	zastávky	čas
9,00	Náchod, aut. st.	11,15
9,10	Velké Poříčí, pošta	11,20
9,20	Hronov, aut. st.	11,30
9,40	Červený Kostelec, aut. st.	11,50
9,50	Přibyl v Podkrkonoší, aut. st.	10,50
10,05	Úpice, most II, odboje	10,40
10,15	Malé Svatočasto, žel. st.	10,40
10,25	Odolov v Jesťebích horách, turistice	10,30

čas	zastávky	čas
12,15	Náchod, aut. st.	12,05
12,17	Náchod, Bělkovs. ka.	12,03
12,20	Náchod, Bělkovs. odboje	12,00
12,25	Kudova Zárří	16,55
12,38	Březní stádky	16,40
12,50	Karlův	16,30

Pojedte s námi poznávat krásy Jestřebích a Stolových hor
Tamní klimatické podmínky zaručují dostatek sněhu pro běžecské lyžování. Běžecské trasy jsou pravidelně udržovány. Skibusy pro Vás zajišťuje **CDS NÁCHOD**

Více na stránkách www.cdsnachod.cz www.kladskepomezí.cz



Krásné Vánoce a Šťastný Nový Rok 2012

Vám přeji zaměstnanci BRANKA, o.p.s.

Redakční rada:

Daniel Denygr, Lenka Lembejová,
Radka Vlachová, Markéta Venclová

Zpracovala:

Radka Vlachová

Branka, o. p. s.

Němcové 2020
547 01 Náchod
tel./fax: +420 491 405 185
mob.: +420 602 190 198
email: info@kladskepomezí.cz
www.kladskepomezí.cz



Vyznavači bílé stopy pozor!

V poslední době je stále oblíbenější běžecské lyžování. Dá se provozovat všude kde je jen trochu sněhu. V rámci Kladského pomezí je především provozováno na Policku, Broumovsku i v Jestřebích horách. Jsou-li příznivé sněhové podmínky je mnoho vyznavačů i u nás na Českoskalicku. Především je hodně zájemců, kteří navštěvují Babiččino údolí. Pěkný požitek z běžkování je umocňován tehdy, jsou-li k dispozici kvalitní lyžařské tratě.

V Kladském pomezí je koordinátorem provozování lyžařských tras Svaz cestovního ruchu Branka. Běžecské tratě jsou v rámci Kladského pomezí uspořádány do běžecských oblastí. Úpravu tras v oblasti Jestřebí hory zajišťuje Dobrovolný svazek obcí Jestřebí hory. Lyžařské tratě jsou postupně rozšiřovány i do oblastí s nižší nadmořskou výškou. S organizátory běžecských tratí se podařilo dohodnout rozšíření i o trasu v Babiččině údolí. Trasa v Babiččině údolí bude začleněna do oblasti Jestřebí hory.

Popis trasy: Trasa je nenáročná vede vesměs rovinatým terénem. Začíná u vstupu do „Bažantnice“ v České Skalici nedaleko Klubovny zahrádkářů. Kopíruje řeku Úpu a po loukách směřuje k „Vilémovu mostu“ za místní částí Zlíč. Zde přechází cestu vedoucí do Ratibořic a pokračuje malebným Babiččíným údolím pod „Ratibořickým zámkem“, vyústíje u „Mandlu“, okolo kterého projde k „Mlýnu“. Po louce obejde pomník „Babičky B.Němcové“, vede k „Bělidlu“, ke „splavu Viktorky“ a řeku přechází přes „Bílý most“. Za mostem sjíždí na louku směrem k hájence „Na Pohodlí“. Stopa končí u „Žernovské lávky“ a stejnou trasou se vrací zpět do České Skalice. Trasa měří 5 km s cestou zpět tedy 10 km. Občerstvení je možné v restauracích ve Zlíči, které jsou od Vilémova mostu v Ratibořicích vzdáleny pouhých 400 m. Trasa bude upravena pro klasiku.

Stopa bude upravována i z Pohodlí do Havlovic tzv. Panská cesta, kde naváže na okruh z Náchodce, k Devíti křížům a okolo lomu Krákorka, přes hrad Vízmurk zpět do Náchodce. Trasa Babiččino údolí je podle priority údržby klasifikována jako **zelená trasa** – nejméně důležité stopy, údržba závisí na sněhových podmínkách. Značení zatím není zavedeno v terénu. Žádáme návštěvníky, aby se na upravené běžecské tratě nevydávali pěšky ani nenechávali volně pobíhat psy a neničili tím běžecské stopy!

Přehled o lyžařských běžecských tratích i o aktuální situaci najdete na stránkách Kladského pomezí na adrese <http://ski.kladskepomezí.cz/bezecke-oblasti/>.
Daniel Denygr



Uzávěrka příštího čísla: **březen 2012, příspěvky zasílejte na: info@kladskepomezí.cz**